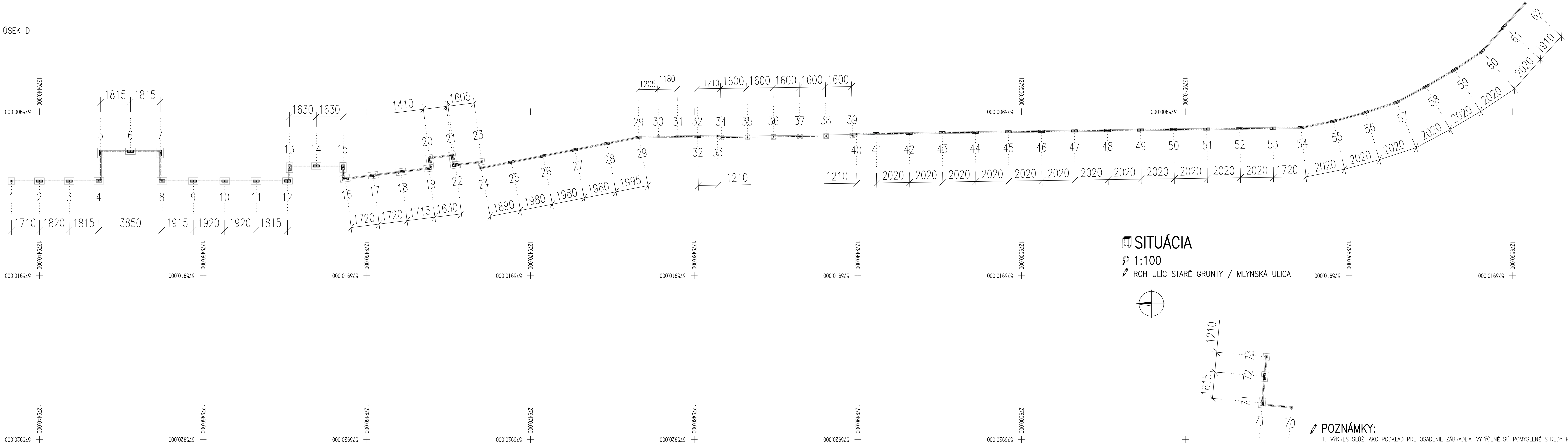
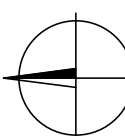


SITUÁCIA

1:100

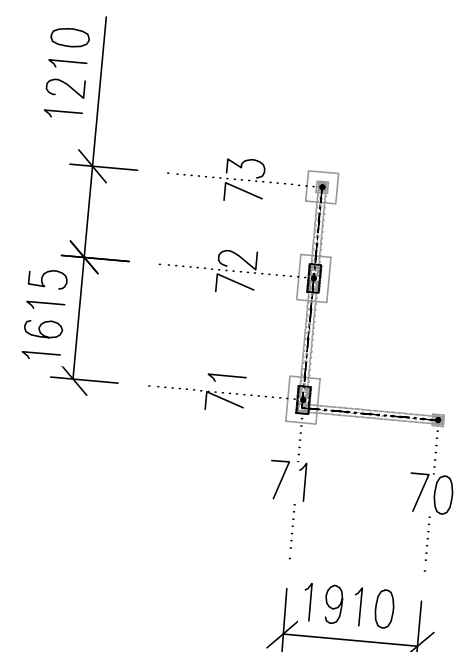
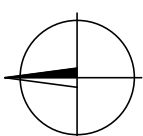
NOVÉ ZÁBRADLIE – ÚSEK D



SITUÁCIA

1:100

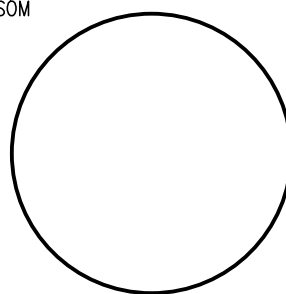
ROH ULIC STARÉ GRUNTY / MLYNSKÁ ULICA



POZNÁMKY:

- 1. VÝKRES SLUŽÍ AKO PODKLAD PRE OSADENIE ZÁBRADLIA. VYTÝČENÉ SÚ POMYSLENÉ STREDY PLATNÍ ZÁBRADLIA.
- 2. PRESNOSŤ OSADENIA PODĽA TKP kapitola 9.3: SMEROVÁ TOLERANCIA ±25 mm

NALEŽITOSTAMI A PRESNOSTOU ZODPOVEDÁ PREDPISOM



E SO 302

VYTÝČOVACIA SIET' STAVBY BUDE DODANÁ HLAVNÝM GEODETOM STAVBY PRED VYTÝČENÍM STAVEBNÉHO OBJEKTU
SÔRADNICOVÝ SYSTÉM: S-JTSK v realizácii JTSK PRESNOSŤ VYTÝČENIA: STN 73 0422 VÝŠKOVÝ SYSTÉM: Bpv

NÁZOV STAVBY Trolejbusové trate v Bratislave, Nová trolejbusová trať Patrónka - Riviéra		
STAVEBNÍK  BRATISLAVA	Hlavné mesto Slovenskej republiky Bratislava Primaciálne námestie č.1, 814 99 Bratislava	
OBJEDNÁVATEĽ DOKUMENTÁCIE  DOPRAVNÝ PODNIK BRATISLAVA	Dopravný podnik Bratislava, a.s. Olejkárska č.1, 814 52 Bratislava	
PROJEKTANT  DOPRAVOPROJEKT	DOPRAVOPROJEKT, a.s. Kominárska 141/2,4 832 03 Bratislava – mestská časť Nové Mesto	
	HLAVNÝ INŽINIER PROJEKTU Ing. Marta KODALOVÁ	PODPIS 
PROJEKTANT OBJEKTU  DOPRAVOPROJEKT	DOPRAVOPROJEKT, a.s., divízia Bratislava I, Kominárska 141/2,4, 832 03 Bratislava	
	ZODPOVEDNÝ PROJEKTANT Ing. Rudolf VOLETZ	PODPIS 
VYPRACOVAL Ing. Josef KOPECKÝ		PODPIS 
KONTROLOVAL Ing. Dušan STANEK		PODPIS 
IDENTIFIKAČNÉ ČÍSLO PRÍLOHY TTPRB-DRS-C-E000-30200-009-X		
KRAJ: BRATISLAVSKÝ KATASTRÁLNE OZEMIE: Karlova Ves, Staré Mesto		OKRES: Bratislava I, MČ – Staré Mesto Bratislava IV, MČ – Karlova Ves
NÁZOV ČASTI ZARIADENIA ZASTÁVOK TROLEJBUSOVEJ TRATE		DÁTUM 12.2024
ZASTÁVKA D – VYTÝČOVACÍ VÝKRES ZOO – SMER HABÁNSKY MLYN		FORMÁT 6x1 A4
		MIERKA 1:100
		STUPEŇ PD DRS
		Č. ZAKAZKY 7859-00
		Č. PRÍLOHY 9